


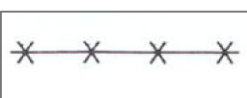
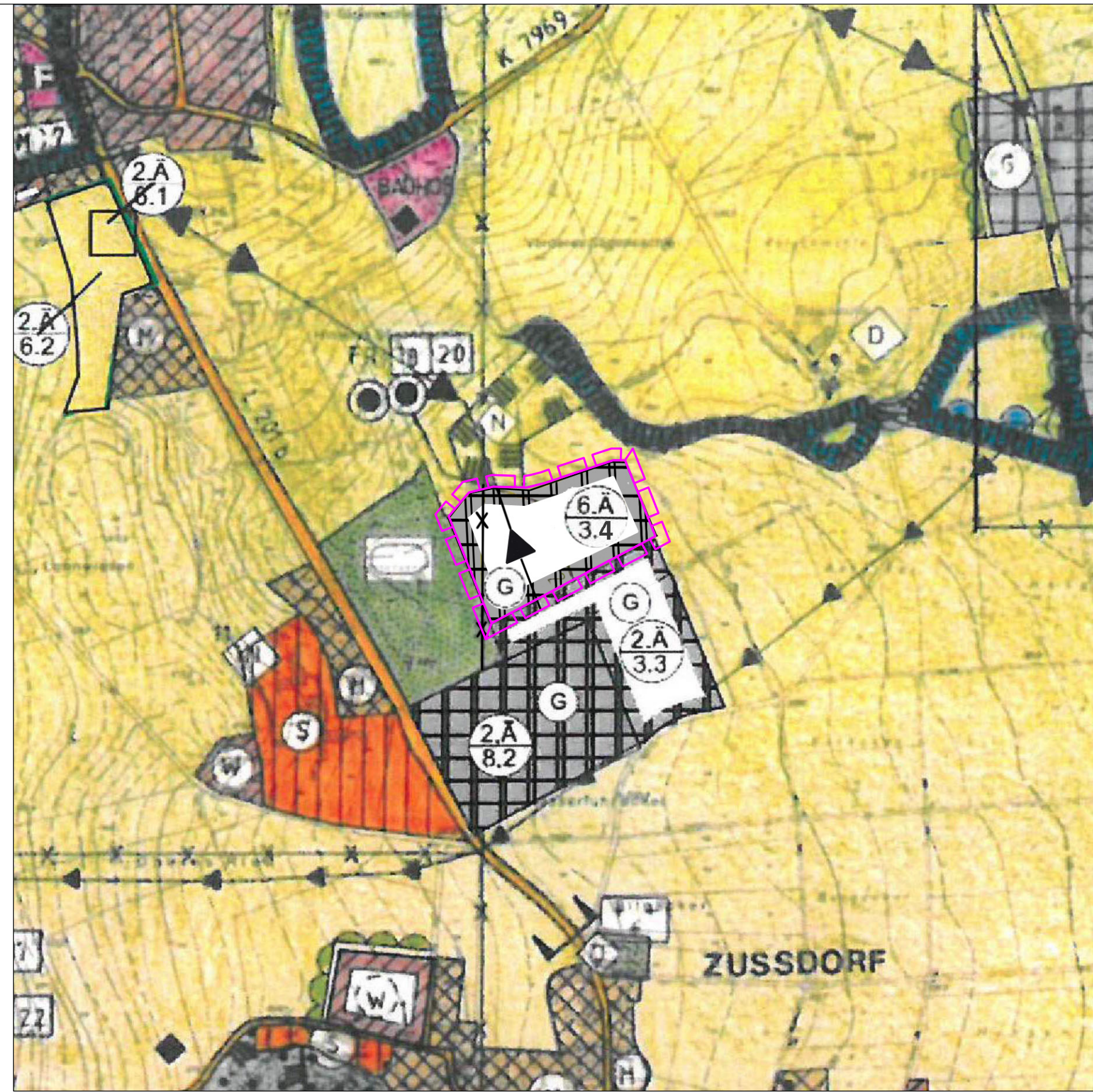


Stand vor der Änderung des Flächennutzungsplanes

Zeichenerklärung vor der Änderung:




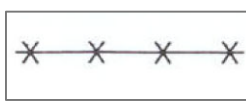

-  Änderungsgeltungsbereich
-  Landwirtschaft §5 Abs.2 Nr.9a BauGB
-  Versorgungsleitungen §5 Abs.2 Nr.4 BauGB
Elt; Freileitung über 10 KV
-  Bewilligungsfelder

M 1: 5.000

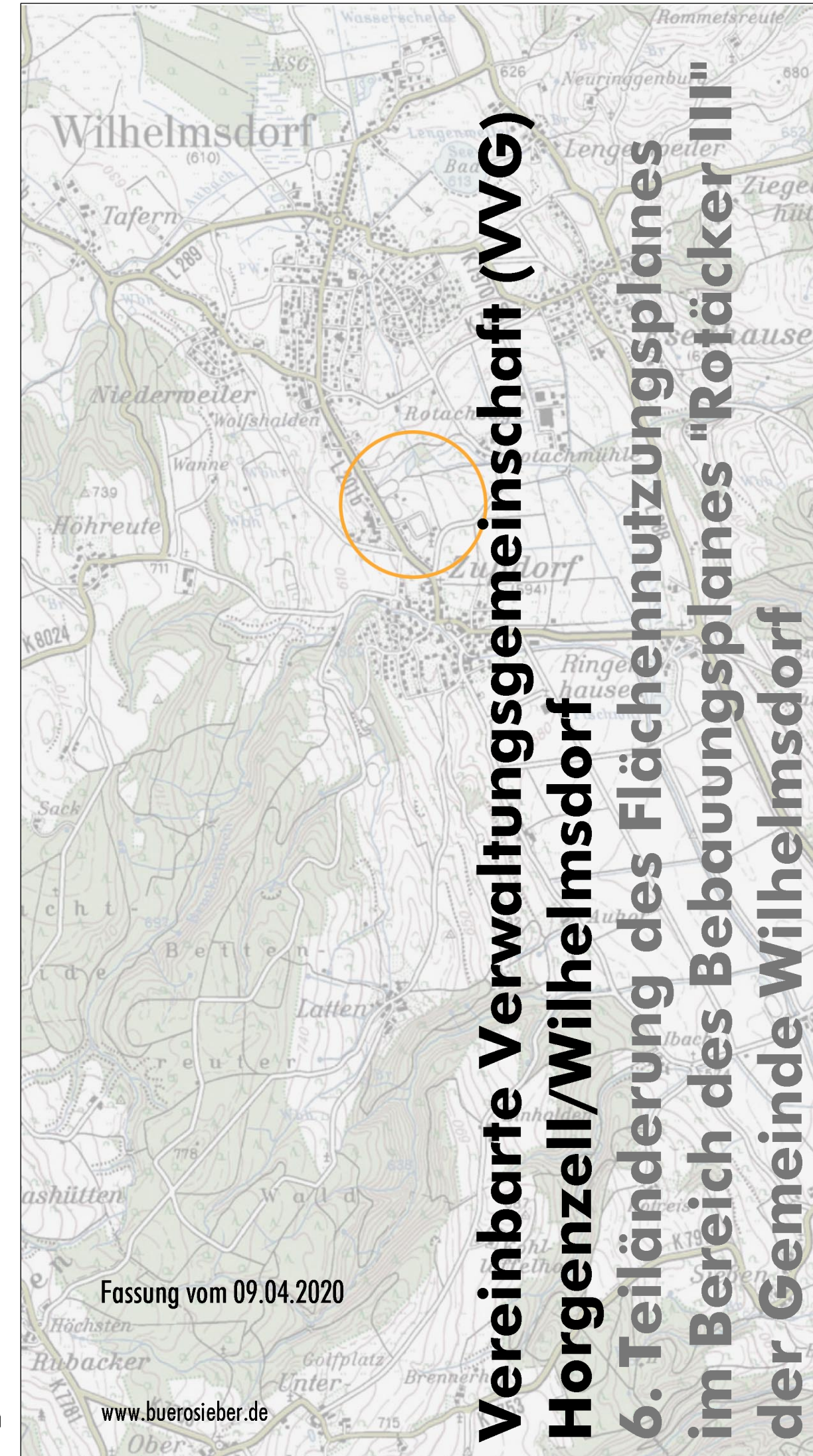


6. Teiländerung des Flächennutzungsplanes im Bereich des Bebauungsplanes "Rotacker III"

Zeichenerklärung nach der Änderung:

-  Änderungsgeltungsbereich
-  Gewerbliche Bauflächen §1 Abs.1 Nr.3 BauNVO (Planung)
-  Versorgungsleitungen §5 Abs.2 Nr.4 BauGB
Elt; Freileitung über 10 KV
-  Bewilligungsfelder
-  3.4 G-Fläche Rotacker - 3. Erw.

0 100 200 300 400 500 600 700 800 900 1000m



**Vereinbarte Verwaltungsgemeinschaft (VVG)
 Horgenzell/Wilhelmsdorf
 6. Teiländerung des Flächennutzungsplanes
 im Bereich des Bebauungsplanes "Rotacker III"
 der Gemeinde Wilhelmsdorf**